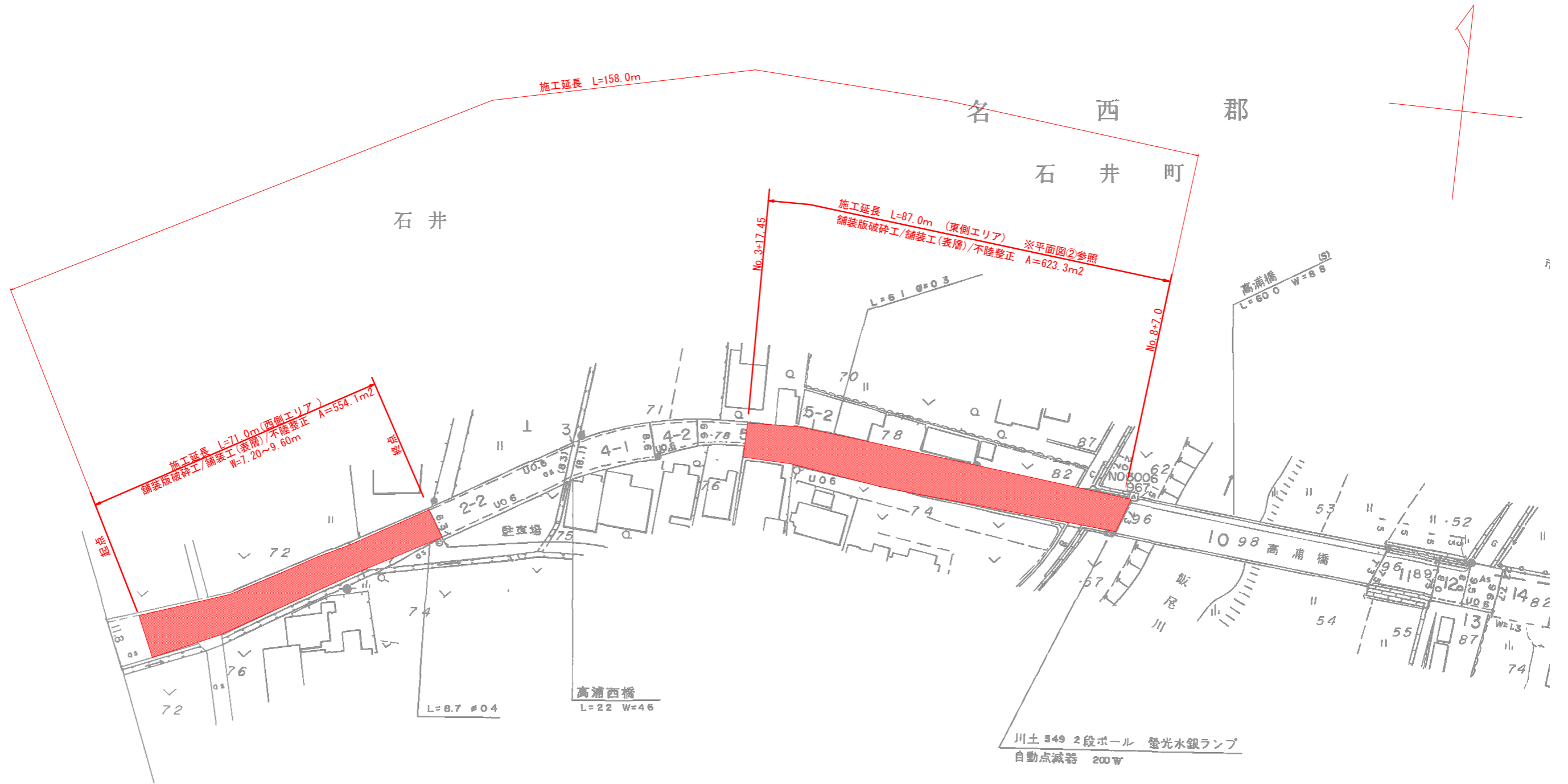


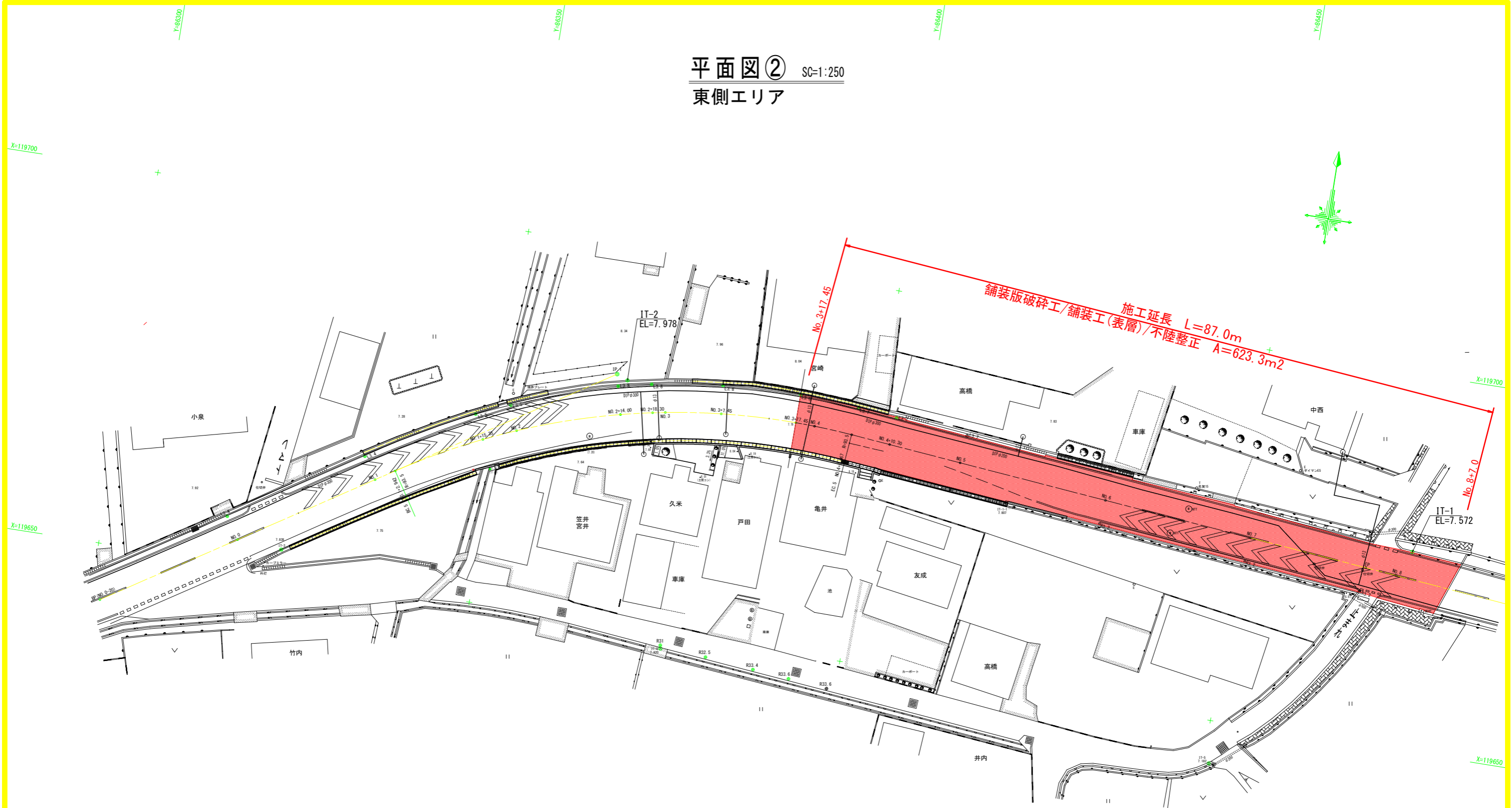
平面図① SC=1:500
全体



実施設計図面

工事名	R6吉土 平島国府線 石・石井 舗装工事 (担い手確保型)		
路線名等	(-) 平島国府線		
工事箇所	名西郡石井町石井		
図面名	平面図①(全体)		
縮尺	図示	図面番号	1 / 9
会社名			
事業者名	徳島県 東部県土整備局 (吉野川)		

平面図② SC=1:250
東側エリア



基準点座標一覧

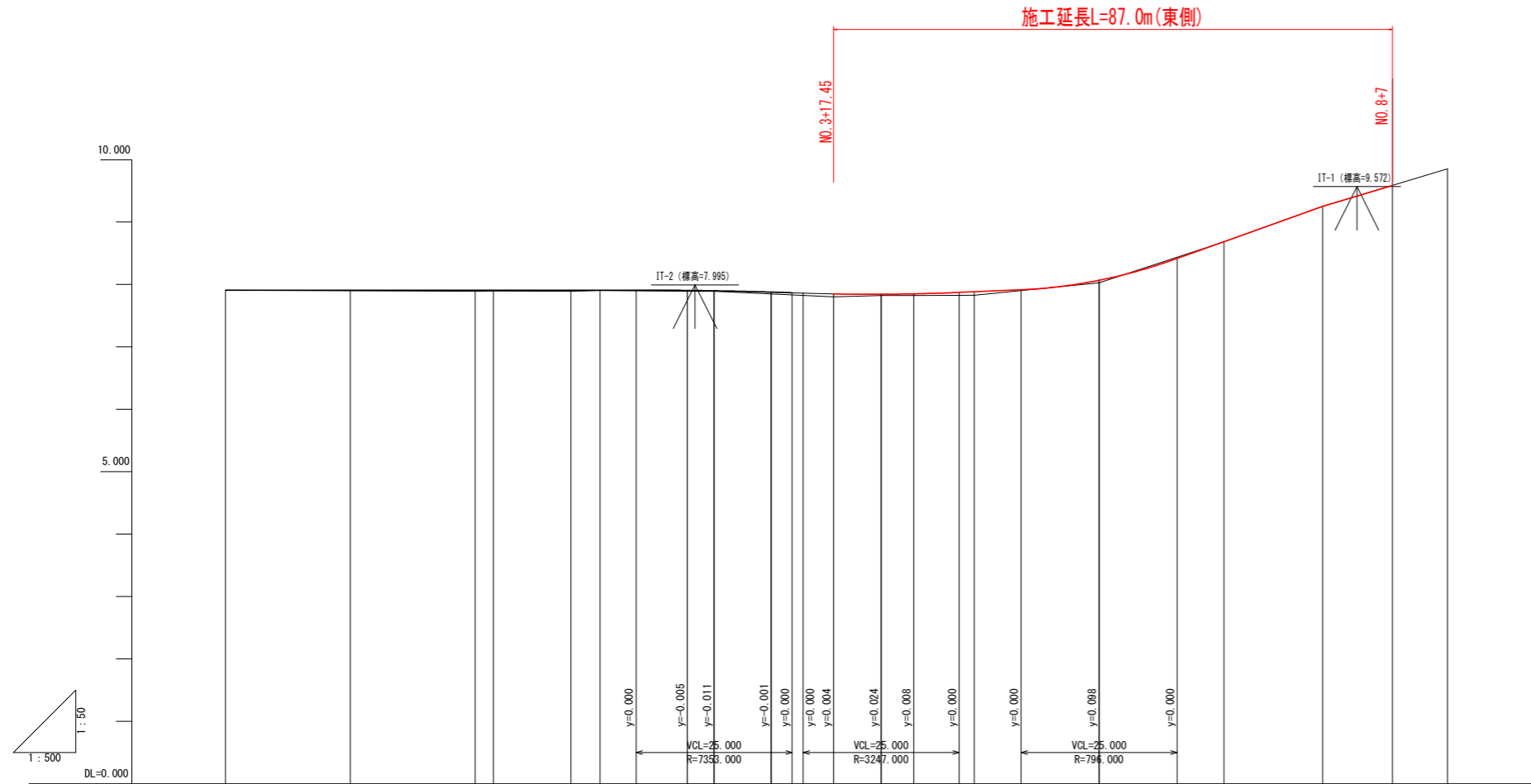
点名	X座標	Y座標
IT-1	119676.451	86473.027
IT-1-1	119674.396	86418.533
IT-2	119682.520	86366.158
IT-3	119652.963	86324.157
IT-4	119647.905	86376.118
IT-5	119644.330	86450.692

曲線表									
IP	IP間方向角	IA	R	TL	SL	CL	IP間距離	X座標	Y座標
BP	57-21-25						75.200	119642.561	86301.351
IP.1	95-25-35	38-04-09	93.500	32.258	5.408	62.125	103.019	119683.124	86364.673
EP								119673.382	86467.230

実施設計図面

工事名	R6吉土 平島国府線 石・石井 舗装工事 (担い手確保型)		
路線名等	(一) 平島国府線		
工事箇所	名西郡石井町石井		
図面名	平面図②		
縮尺	1:250	図面番号	2 / 9
会社名			
事業者名	徳島県 東部県土整備局 (吉野川)		

縦断図 V=1:50
H=1:500
東側エリア

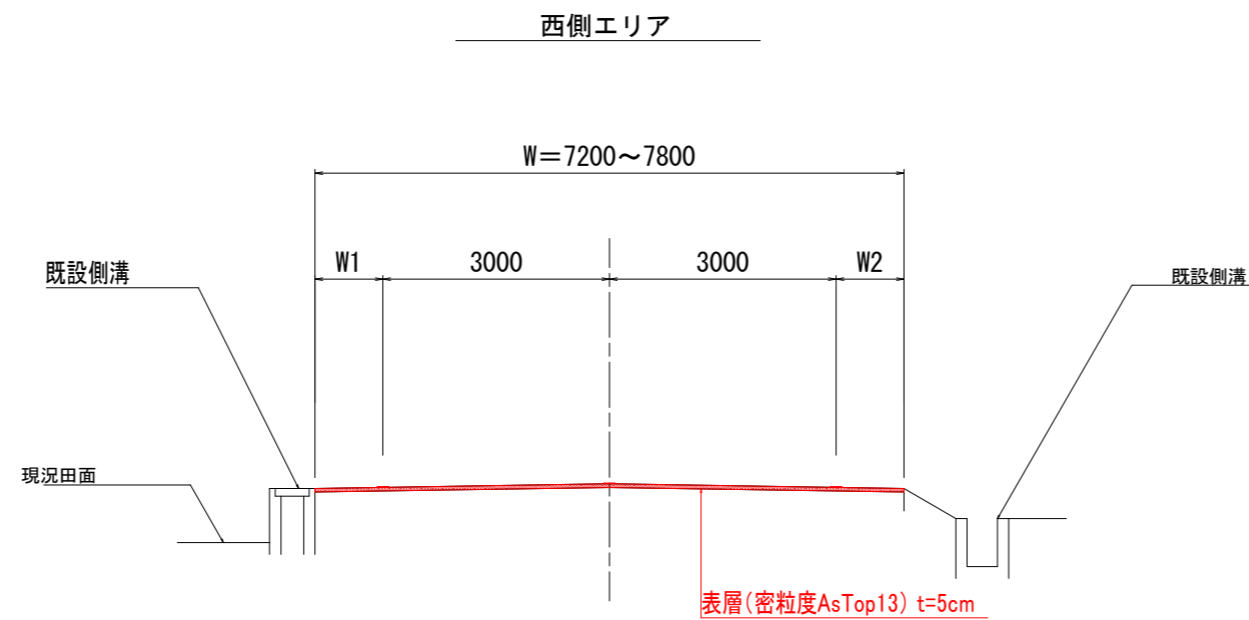
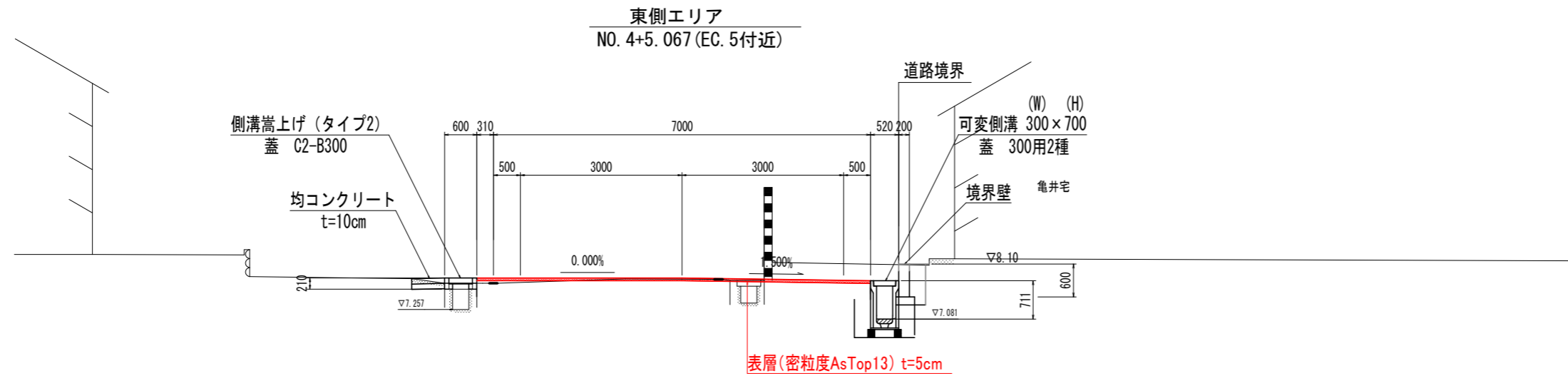


勾配																				
盛土高	0.000	0.010	0.019	0.016	0.017	0.007	0.015	0.009	0.030	0.048	0.021	0.028	0.056	0.042	0.001	0.003				
切土高	0.000																			
計画高	7.910	7.910	7.910	7.910	7.910	7.910	7.905	7.899	7.878	7.850	7.844	7.850	7.884	8.068	8.685	9.250				
最低河床高	7.910	7.900	7.891	7.894	7.893	7.903	7.890	7.890	7.848	7.802	7.823	7.822	7.828	8.026	8.686	9.253	9.853			
追加距離	-20.000	0.000	20.000	22.942	35.350	40.000	54.005	58.300	67.450	77.450	85.067	90.300	100.000	120.000	140.000	155.828	175.828			
単距離	0.000	20.000	2.942	12.408	4.650	14.005	4.295	9.150	10.000	7.617	5.233	9.700	20.000	20.000	15.828	20.000				
測点番号	BP	NO.0	NO.1	BC.5	1+15.35	NO.2	SP.5	2+18.30	3+7.45	3+17.45	EC.5	4+10.30	NO.5	NO.6	NO.7	EP	EP+20			
片勾配すりつけ図																				
平面線形曲率図																				

実施設計図面

工事名	R6吉土 平島国府線 石・石井 舗装工事 (担い手確保型)		
路線名等	(一) 平島国府線		
工事箇所	名西郡石井町石井		
図面名	縦断図		
縮尺	図示	図面番号	3 / 9
会社名			
事業者名	徳島県 東部県土整備局 (吉野川)		

標準断面図



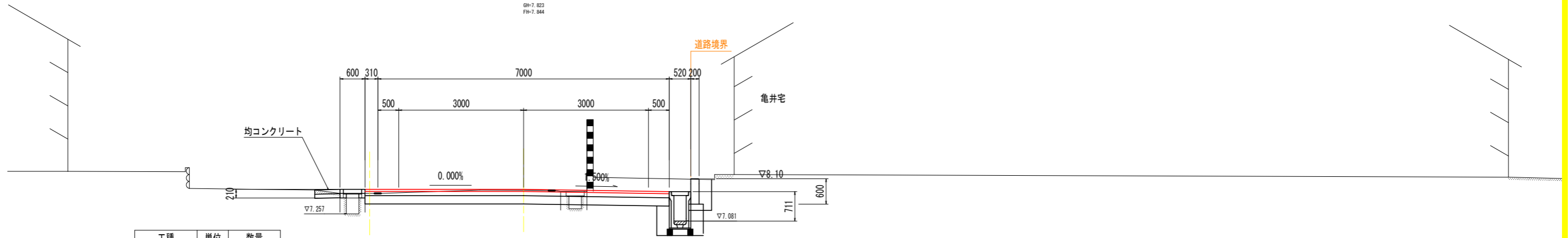
実施設計図面

工事名	R6吉土 平島国府線 石・石井 舗装工事 (担い手確保型)		
路線名等	(一) 平島国府線		
工事箇所	名西郡石井町石井		
図面名	標準断面図		
縮尺	1 : 50	図面番号	4 / 9
会社名			
事業者名	徳島県 東部県土整備局 (吉野川)		

横断図 (1) 東側エリア

EC. 5 (4+5. 067)

GH-7. 823
FH-7. 844

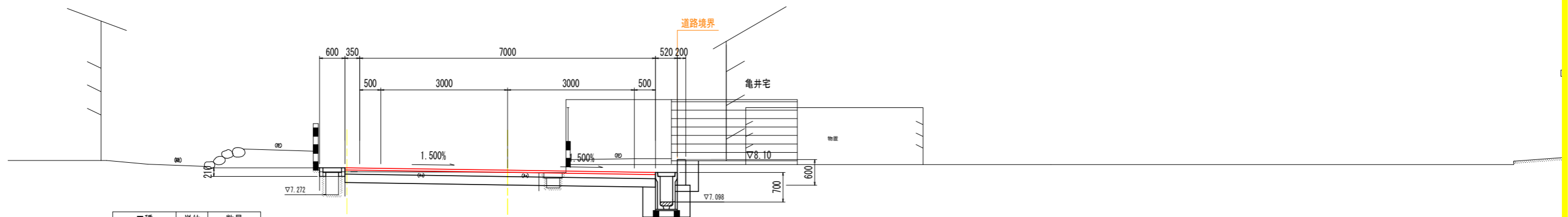


工種	単位	数量
舗装工	m2	7. 30

DL=5. 000

NO. 3+17. 45

GH-7. 802
FH-7. 850

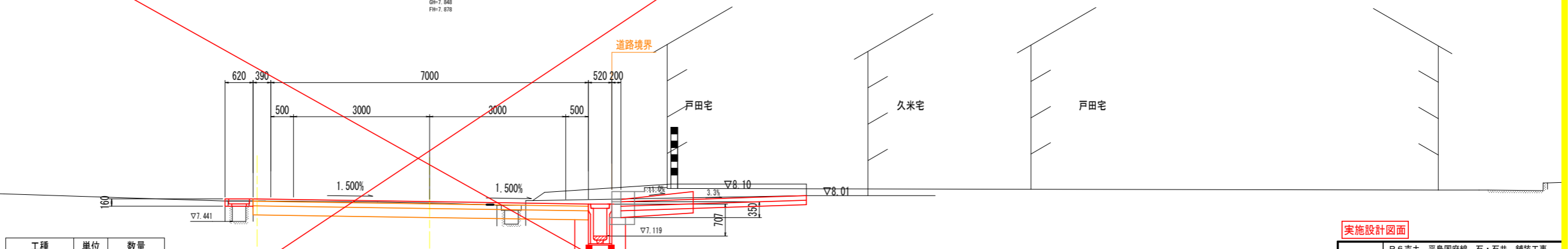


工種	単位	数量
舗装工	m2	7. 35

DL=5. 000

NO. 3+7. 45

GH-7. 848
FH-7. 878



工種	単位	数量
舗装工	m2	7. 35

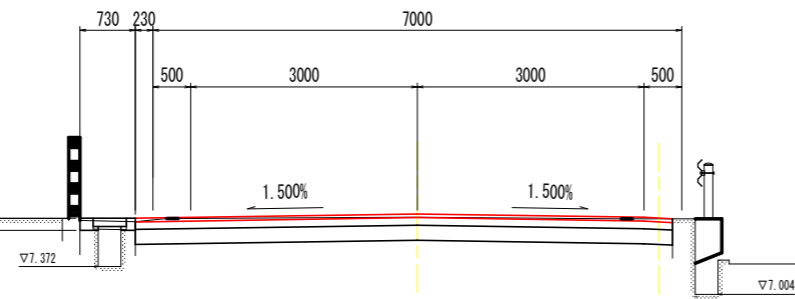
DL=5. 000

実施設計図面

工事名	R6吉土 平島国府線 石・石井 舗装工事 (担い手確保型)		
路線名等	(一) 平島国府線		
工事箇所	名西郡石井町石井		
図面名	横断図①		
縮尺	図示	図面番号	5 / 9
会社名			
事業者名	徳島県 東部県土整備局 (吉野川)		

横断図 (2) 東側エリア

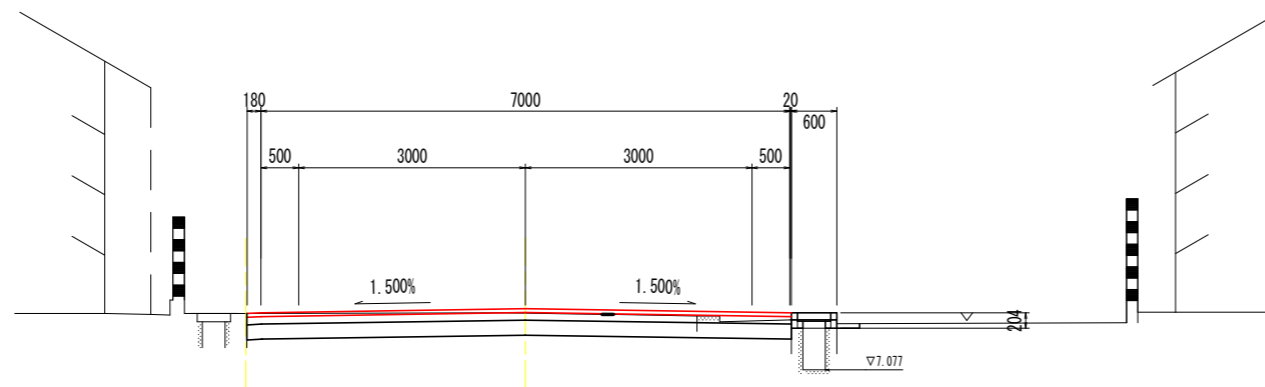
NO. 6
GH=8.026
FH=8.068



工種	単位	数量
舗装工	m2	7.10

DL=5.000

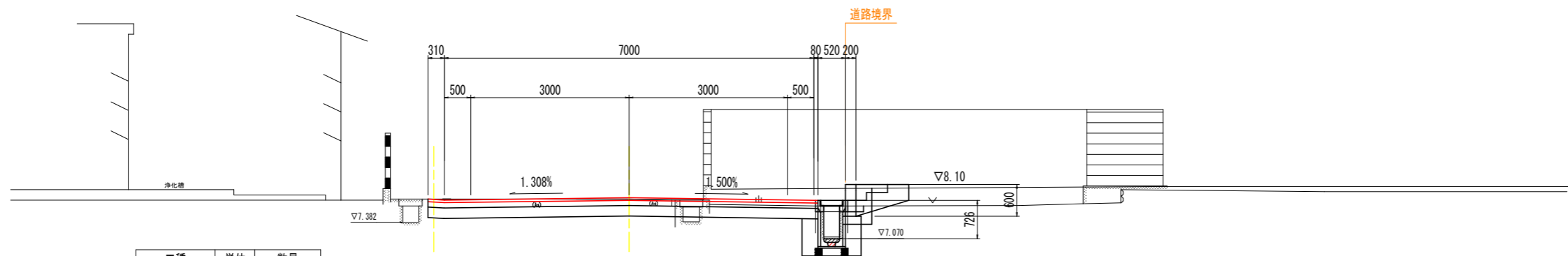
NO. 5
GH=7.828
FH=7.884



工種	単位	数量
舗装工	m2	7.20

DL=5.000

NO. 4+10.30
GH=7.822
FH=7.850



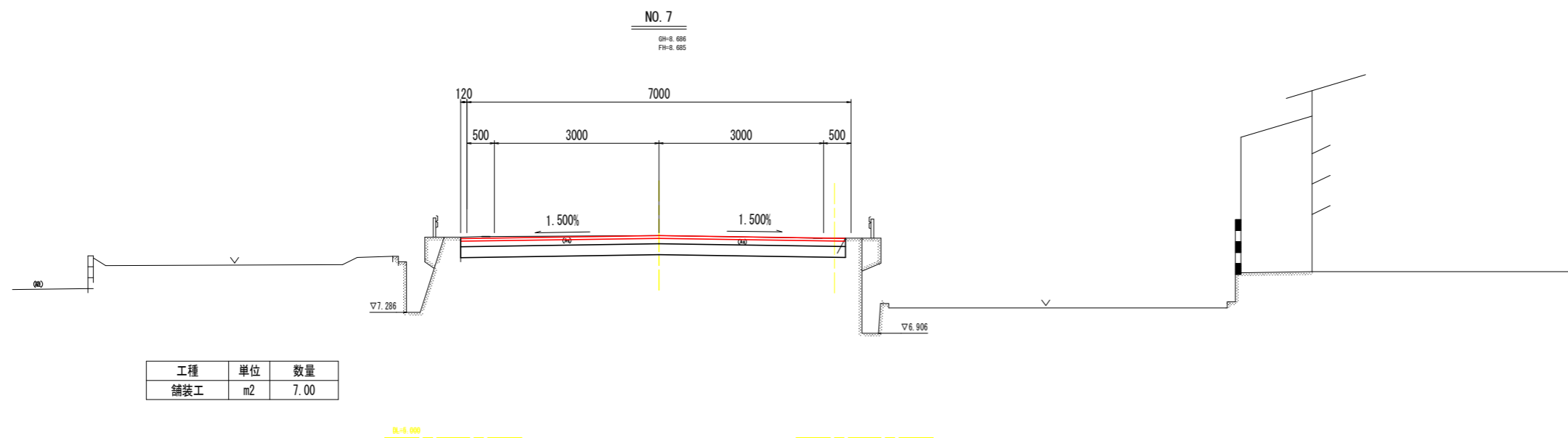
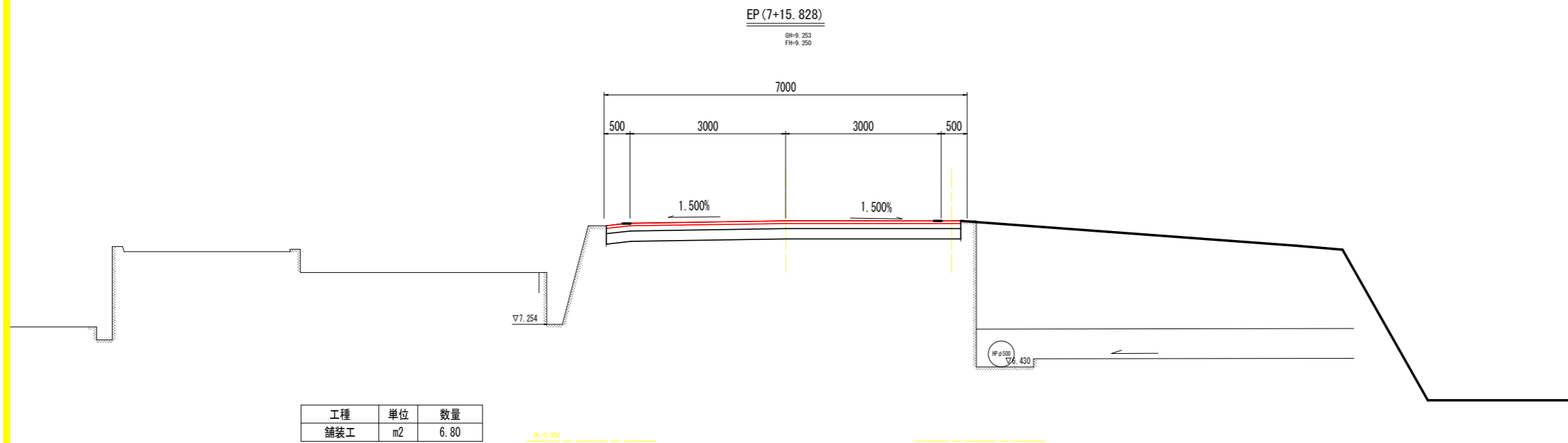
工種	単位	数量
舗装工	m2	7.35

DL=5.000

実施設計図面

工事名	R6吉土 平島国府線 石・石井 舗装工事 (担い手確保型)		
路線名等	(一) 平島国府線		
工事箇所	名西郡石井町石井		
図面名	横断図②		
縮尺	図示	図面番号	6 / 9
会社名			
事業者名	徳島県 東部県土整備局 (吉野川)		

横断図 (3) 東側エリア

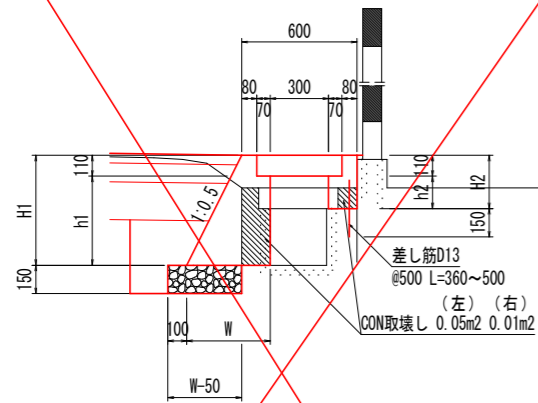


実施設計図面

工事名	R 6 吉土 平島国府線 石・石井 舗装工事 (担い手確保型)		
路線名等	(一) 平島国府線		
工事箇所	名西郡石井町石井		
図面名	横断図③		
縮尺	図示	図面番号	7 / 9
会社名			
事業者名	徳島県 東部県土整備局 (吉野川)		

構造図

側溝嵩上げ(タイプ3)



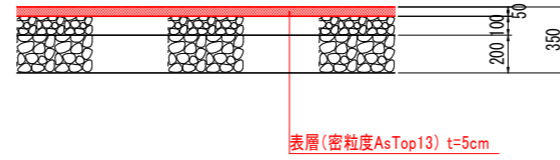
側溝嵩上げ(タイプ3)左側 1m当たり

H1	h1	W	コンクリート	型枠	基礎碎石	基面整正	CON切断	CON取壊し
0.550	0.440	0.425	0.150	1.16	0.38	0.4	1.00	0.05
0.580	0.470	0.440	0.163	1.23	0.39	0.4	1.00	0.05
0.630	0.520	0.465	0.186	1.33	0.42	0.4	1.00	0.05
0.670	0.560	0.485	0.205	1.42	0.44	0.4	1.00	0.05
0.690	0.580	0.495	0.215	1.46	0.45	0.5	1.00	0.05
0.710	0.600	0.505	0.225	1.50	0.46	0.5	1.00	0.05

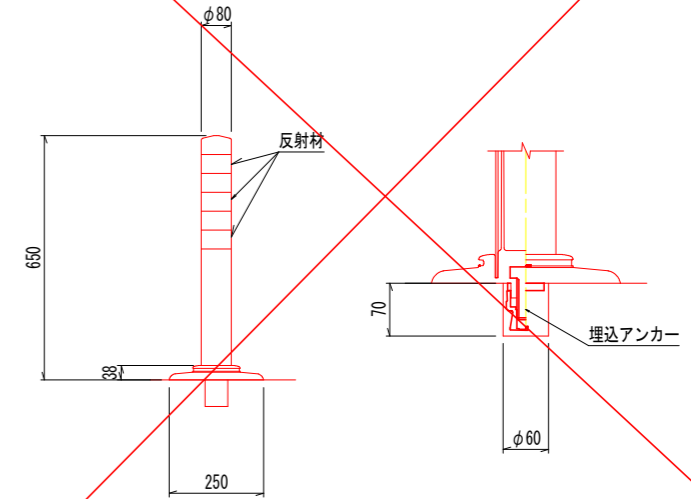
側溝嵩上げ(タイプ3)右側 1m当たり

H2	h2	コンクリート	型枠	差し筋D13	CON削孔	CON切断	CON取壊し
0.260	0.150	0.031	0.26	0.72	2.00	1.00	0.01
0.290	0.180	0.036	0.29	0.78	2.00	1.00	0.01
0.340	0.230	0.043	0.34	0.88	2.00	1.00	0.01
0.390	0.280	0.051	0.39	0.98	2.00	1.00	0.01
0.400	0.290	0.052	0.40	1.00	2.00	1.00	0.01

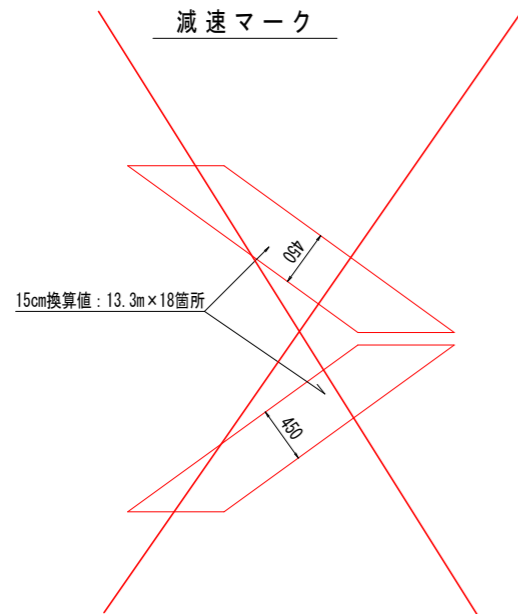
舗装構成



視線誘導標(ポストコーン) SC=1:10



減速マーク



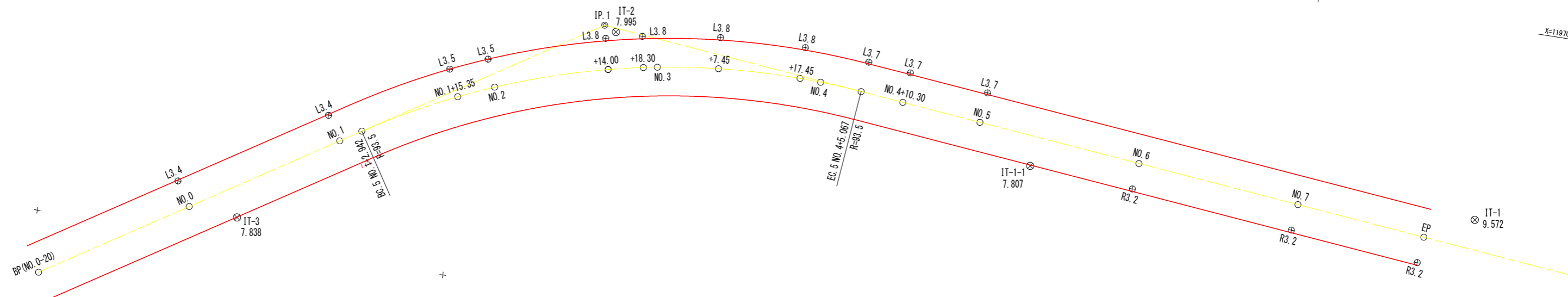
実施設計図面

工事名	R6吉土 平島国府線 石・石井 舗装工事 (担い手確保型)		
路線名等	(一) 平島国府線		
工事箇所	名西郡石井町石井		
図面名	構造図		
縮尺	図示	図面番号	8 / 9
会社名			
事業者名	徳島県 東部県土整備局 (吉野川)		

線形図 SC=1:250 東側エリア



IP	IP間方向角	IA	R	TL	SL	CL	IP間距離	X座標	Y座標
BP	57-21-25						75.200	119642.561	86301.351
IP.1	95-25-35	38-04-09	93.500	32.258	5.408	62.125	103.019	119683.124	86364.673
EP								119673.382	86467.230



センター杭座標一覧

点名	X座標	Y座標
BP	119642.561	86301.351
IP.1	119683.124	86364.673
EP	119673.382	86467.230
NO.0	119653.349	86318.192
NO.1	119664.137	86335.033
BC.5	119665.724	86337.510
NO.1+15.35	119671.705	86348.371
NO.2	119673.568	86352.631
NO.2+14.00	119677.867	86365.941
SP.5	119677.868	86365.945
NO.2+18.30	119678.782	86370.142
NO.3	119679.091	86371.813
NO.3+7.45	119680.082	86379.195
NO.3+17.45	119680.484	86389.182
NO.4	119680.416	86391.731
EC.5	119680.074	86396.786
NO.4+10.30	119679.579	86401.996
NO.5	119678.661	86411.652
NO.6	119676.770	86431.563
NO.7	119674.879	86451.473

控え杭座標一覧

点名	X座標	Y座標
NO.0L3.4	119656.212	86316.358
NO.1L3.4	119667.000	86333.199
NO.1+15.35L3.5	119674.876	86346.890
NO.2L3.5	119676.809	86351.309
SP.5L3.8	119681.561	86365.051
NO.2+18.30L3.8	119682.512	86369.418
NO.3+7.45L3.8	119683.865	86378.839
NO.3+17.45L3.8	119684.284	86389.232
EC.5L3.7	119683.757	86397.136
NO.4+10.30L3.7	119683.262	86402.346
NO.5L3.7	119682.344	86412.002
NO.6R3.2	119673.584	86431.260
NO.7R3.2	119671.693	86451.170
EPR3.2	119670.196	86466.927
NO.2+18.30R31	119648.349	86376.045
NO.3+7.45R32.5	119647.725	86382.236
NO.3+17.45R33.4	119647.087	86388.740
EC.5R33.6	119646.625	86393.609
NO.4+10.30R33.6	119646.130	86398.819

基準点座標一覧

点名	X座標	Y座標
IT-1	119676.451	86473.027
IT-1-1	119674.396	86418.533
IT-2	119682.520	86366.158
IT-3	119652.963	86324.157
IT-4	119647.905	86376.118
IT-5	119644.330	86450.692

実施設計図面

工事名	R6吉土 平島国府線 石・石井 舗装工事 (担い手確保型)		
路線名等	(一) 平島国府線		
工事箇所	名西郡石井町石井		
図面名	線形図		
縮尺	図示	図面番号	9 / 9
会社名			
事業者名	徳島県 東部県土整備局 (吉野川)		